

Romania
Judetul Vaslui
Comuna Lunca Banului
CONSILIUL LOCAL

78
CONFORM CU
ORIGINALUL

HOTARAREA NR. 57

privind inventarierea suprafetei de pasune neutilizata in comuna Lunca Banului, judetul
Vaslui



Consiliul Local al Comunei Lunca Banului;

Având în vedere:

- Referatul de aprobare nr.4604/30.09.2019 la proiectul de hotărâre privind inventarierea suprafetei de pasune neutilizata in comuna Lunca Banului, judetul Vaslui
- Decizia Nr. 13/13.05.2019 inaintata prin adresa nr. 602/13.05.2019 si inregistrata la Primaria comunei Lunca Banului, data ca urmare a misiunii de audit financiar asupra contului de executie pe anul 2018 si masurile pe care raportul de audit le cuprinde;
- Raportul inregistrat cu Nr. 4603/30.09.2019 la primaria comunei Lunca Banului, intocmit de viceprimarul comunei Lunca Banului;
- Referatul nr.4592/27.09.2019 intocmit de catre Compartimentul Agricol;
- Avizul Comisiei de specialitate juridică si disciplina, dezvoltare urbanistica, amenajarea teritoriului, administrarea domeniului public si privat de interes local din 30.09.2019;

In conformitate cu:

- O.U.G. Nr. 34/2013 privind organizarea, administrarea si exploatarea pajistilor permanente si pentru modificarea si completarea Legii fondului funciar Nr. 18/1991, cu modificările și completările ulterioare;
 - Ordinul ministrului agriculturii, alimentației și pădurilor și al ministrului administrației publice Nr. 226/235/2003 pentru aprobarea Strategiei privind organizarea activității de îmbunătățire și exploatare a pajștilor la nivel național, pe termen mediu și lung, cu modificarile si completarile ulterioare;
 - Ordinul comun Nr. 407/2051/2013 al Ministrului Agriculturii si Dezvoltarii Rurale si Ministrul Dezvoltarii Regionale si Administratiei Publice din mai 2013 pentru aprobarea contractului-cadru de concesiune/concesiune a suprafetelor de pajisti aflate in domeniul public/privat al comunelor, oraselor, respectiv municipiilor.
 - Ordinul Nr. 544/2013 al Ministrului Agriculturii si Dezvoltarii Rurale, privind metodologia de calcul al încărcăturii optime de animale pe hectar de pajiște;
 - Prevederile H.G. Nr. 1064/2013 privind aprobarea Normelor metodologice pentru aplicarea prevederilor O.U.G. Nr. 34/2013 privind organizarea, administrarea si exploatarea pajistilor permanente si pentru modificarea si completarea Legii fondului funciar nr.18/1991;
- In temeiul prevederilor art. 129, alin. (2), lit. b) și lit. c) din O.U.G. Nr. 57/2019 privind Codul administrativ;

HOTARASTE:

Art. 1 Se aproba situatia centralizatoare privind inventarierea suprafetelor de pasune neutilizata, aflate in patrimoniul Unitatii Administrativ Teritoriale a Comunei Lunca Banului, conform Anexei care face parte integranta din prezenta hotarare.

CONFORM CU
ORIGINALUL



Art. 2 Anexele a- k fac parte integranta din anexa mentionata la art.1 la prezenta hotarare.

Art. 3 Cu punerea in aplicare a prevederilor prezentei hotarari raspunde primarul comunei Lunca Banului, judetul Vaslui, prin compartimentele de specialitate

Art. 4 Prezenta se va comunica prin grija secretarului comunei, catre primarul comunei Lunca Banului, Institutiei Prefectului Județului Vaslui si Compartimentului Agricol.

Lunca Banului - 30.09.2019

**PRESEDINTE DE SEDINTA
TABARA MARIA**



**CONTRASEMNEAZA
SILITRA ANISOARA**

CONFORM CU
ORIGINALUL



ANEXĂ LA 80
HCL NR. 57/30.09.201

Judetul Vaslui

Unitatea administrativ-teritoriala: COMUNA LUNCA BANULUI

SITUATIA*
terenurilor ocupate de islazuri

Nr. crt	Nr. tarla	Nr. parcela	Suprafata - ha	Categoria de folosinta	Observatii
13	20	519	4.2362	PASUNE	
21	30	996, 998	3.3000	PASUNE	
28	5	98/1	12.6966	PASUNE	
29	9	180/2	0.9996	PASUNE	
30	9	180/1	8.3395	PASUNE	
35	7	1565	12.2827	PASUNE	
36	22	735/1	7.6440	PASUNE	
37	10	195	10.2941	PASUNE	
38	5	100	12.6205	PASUNE	
39	9	173/1	10.8756	PASUNE	
40	9	175/1	0.4936	PASUNE	
46	27	834/1	35.9103	PASUNE	
47	39	1309	12.4006	PASUNE	
49	8	162/1	2.0528	PASUNE	
Total UAT:			134.1461		



ANEXA a. 81
LA HCL NR. 57/30.09.20



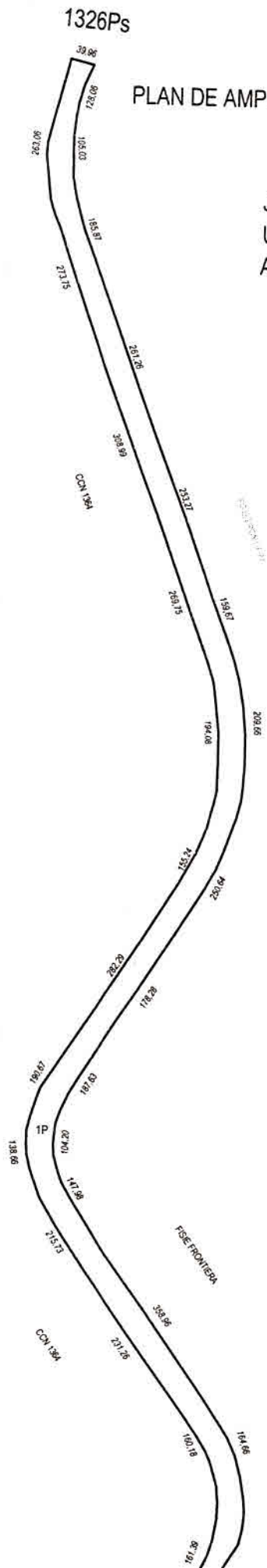
PLAN DE AMPLASAMENT SI DELIMITARE A CORPULUI DE PROPRIETATE
SCARA 1:10000

Judetul VASLUI
Unitatea adm. teritoriala Lunca Banului
Adresa: extrav. Lunca Banului, T 7, P 1565

Numele proprietarului:
CL LUNCA-BANULUI



CONFORM CU ORIGINALUL



S1P(pasune) = 122827 mp
Supraf teren total = 122827 mp

25.09.2019



Intocmit
Ing. Sova Iulian



ANEXA 6. 52
LA HCL NR. 57/30.09.20

PLAN DE AMPLASAMENT SI DELIMITARE A CORPULUI DE PROPRIETATE

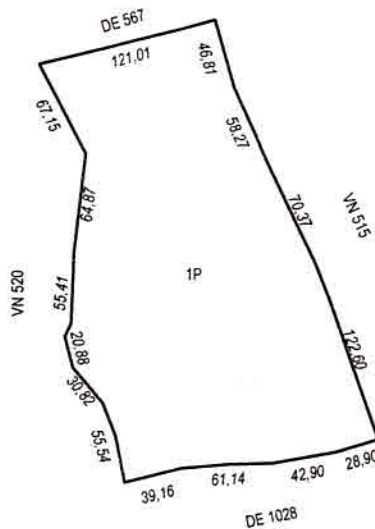
SCARA 1:5000

Judetul VASLUI

Unitatea adm. teritoriala Lunca Banului

Adresa: extrav. Lunca Banului, T20 , P 519

Numele proprietarului:
CL LUNCA-BANULUI



CONFORM CU ORIGINALUL



[Handwritten signature]

S1P(pasune) = 42362 mp
Supraf teren total = 42362 mp

25.09.2019

Intocmit,
Ing. Sova Iulian



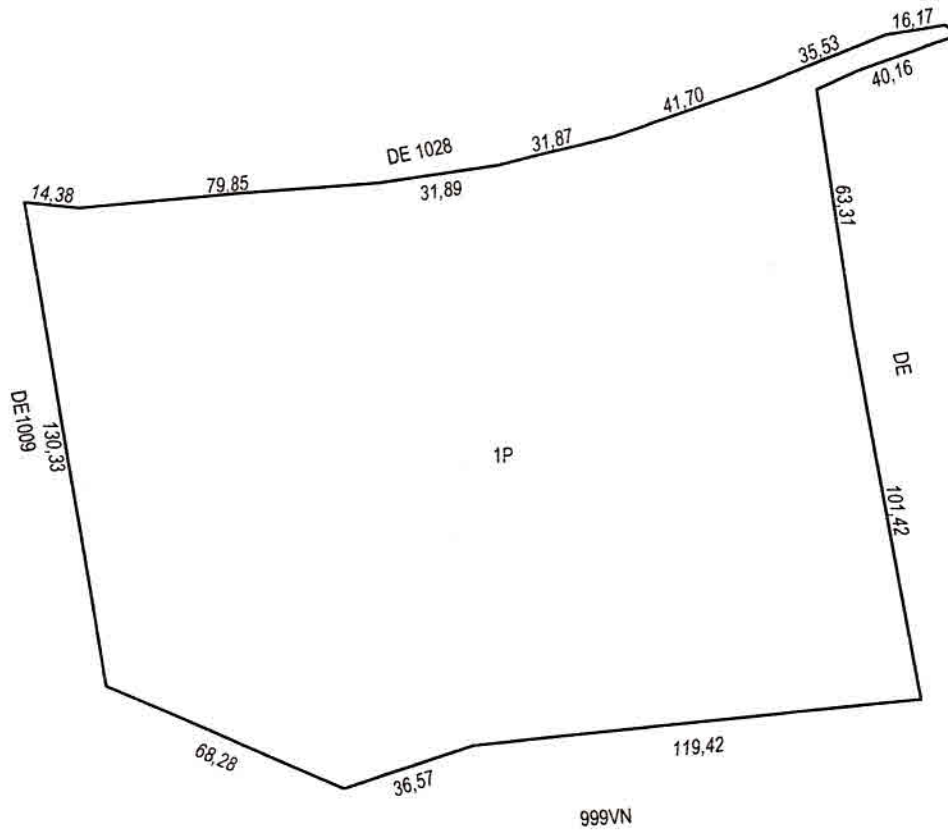
ANEXA e. JJ
LA HEL NR. 57/30.09.20

PLAN DE AMPLASAMENT SI DELIMITARE A CORPULUI DE PROPRIETATE

SCARA 1:2000

Judetul VASLUI
Unitatea adm. teritoriala Lunca Banului
Adresa: extrav. Lunca Banului, T30 , P996, 998

Numele proprietarului:
CL LUNCA-BANULUI




CONFORM CU
ORIGINALUL



S1P(pasune) = 33000 mp
Supraf teren total = 33000 mp

20.03.2017

Intocmit,
Ing. Sova Iulian



ANEXA d.
LA HCL NR. 57/30.09.2019


PLAN DE AMPLASAMENT SI DELIMITARE A CORPULUI DE PROPRIETATE
SCARA 1:5000

Judetul VASLUI
Unitatea adm. teritoriala Lunca Banului
Adresa: extrav. Lunca Banului, T 39, P 1309



Numele proprietarului:
CL LUNCA-BANULUI

1308CCN
919.81



CONFORM CU
ORIGINALUL



SIP(pasune) = 124006 mp
Supraf teren total = 124006 mp

25.09.2019

95

ANEXA 2.
la HCL. Nr. 57/2009. Ro.

25

PLAN DE AMPLASAMENT SI DELIMITARE A CORPULUI DE PROPRIETATE
SCARA 1:5000

Judetul VASLUI
Unitatea adm. teritoriala Lunca Banului
Adresa: extrav. Lunca Banului, T 27, P 834/1




N

Numele proprietarului:
CL LUNCA-BANULUI

Proprietari com. Lunca Banului

1030.73



DE 1305/1

351,23
DE 835

1P

358,80

973,96

DE 1305

S1P(pasune) = 359103 mp
Supraf teren total = 359103mp

CONFORM CU
ORIGINALA



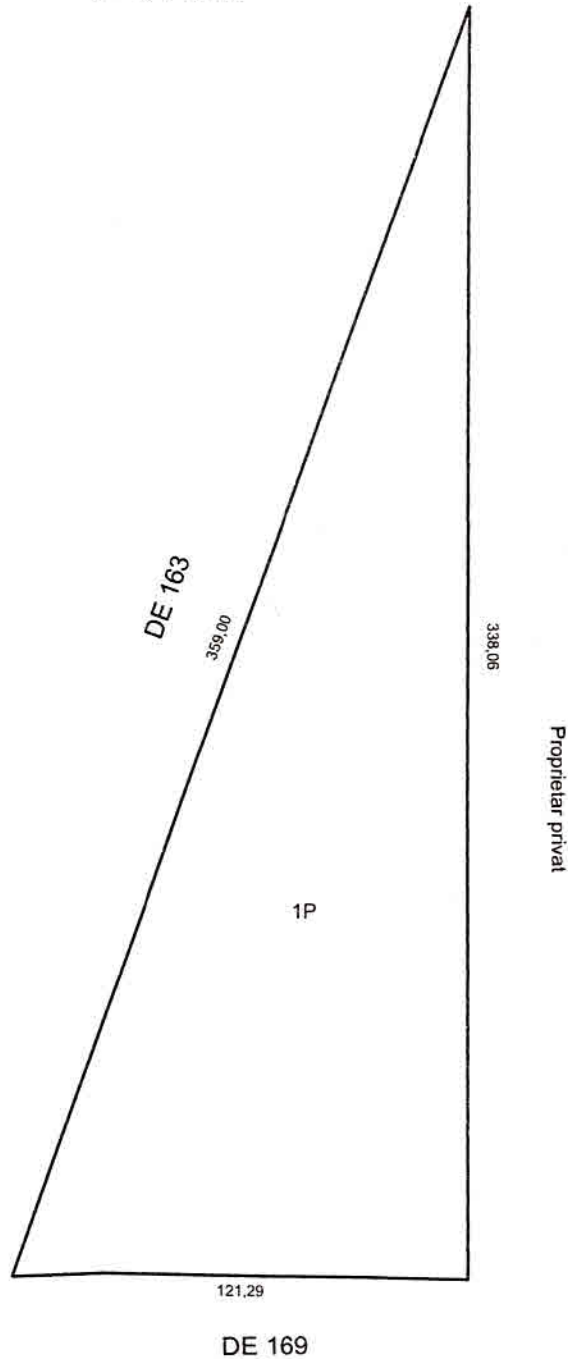
25.09.2019

PLAN DE AMPLASAMENT SI DELIMITARE A CORPULUI DE PROPRIETATE

SCARA 1:2000

Judetul VASLUI
Unitatea adm. teritoriala Lunca Banului
Adresa: extrav. Lunca Banului, T 8, P 162/1

Numele proprietarului:
CL LUNCA-BANULUI



S1P(pasune) = 20528mp
Supraf teren total = 20528mp

25.09.2019

Intocmit,
Ing. Sovă Iulian



ANEXA 9 ST
LA HCL NR. 57/20.09.2019

PLAN DE AMPLASAMENT SI DELIMITARE A CORPULUI DE PROPRIETATE

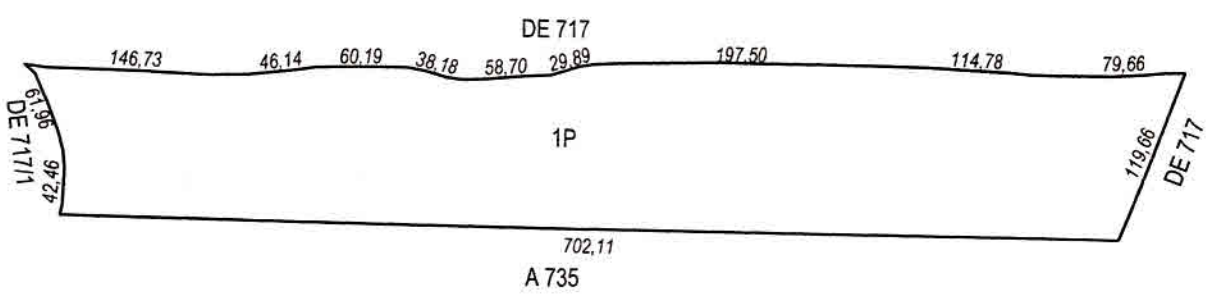
Judetul VASLUI
Unitatea adm. teritoriala Lunca Banului
Adresa: extrav. Lunca Banului, T 22, P 735/1

SCARA 1:5000

Numele proprietarului:
CL LUNCA-BANULUI



CONFORM CU ORIGINALUL



S1P(pasune) = 76440mp
Supraf teren total = 76440mp

25.09.2019

Intocmit,
Ing. Sova Iulian



ANEXA h. SS

LA HEL NR. 57/2009.20k

PLAN DE AMPLASAMENT SI DELIMITARE A CORPULUI DE PROPRIETATE

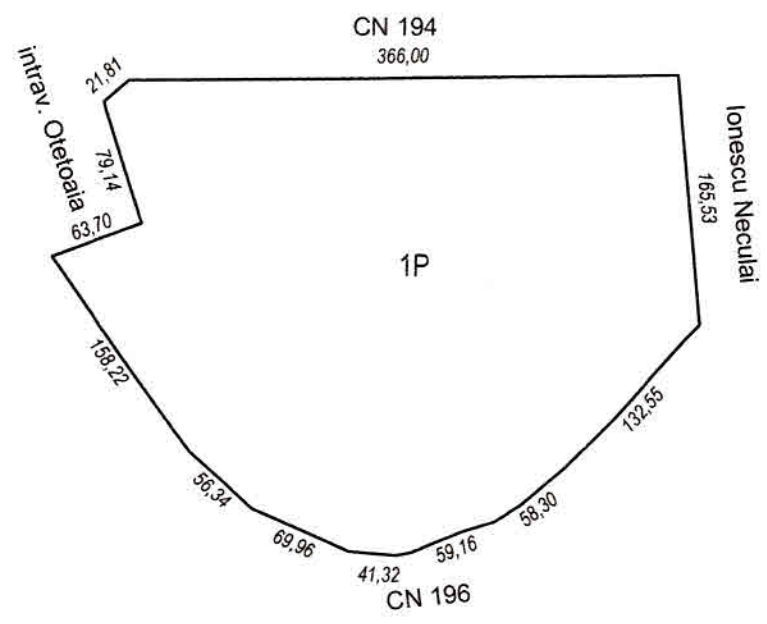
SCARA 1:5000

Judetul VASLUI
Unitatea adm. teritoriala Lunca Banului
Adresa: extrav. Lunca Banului, T10, P195

Numele proprietarului:
CL LUNCA-BANULUI



CONFORM CU ORIGINALUL



S1P(pasune) = 102941mp
 Supraf teren total = 102941mp

25.09.2019

Intocmit,
Ing. Sova Iulian



#MEX# L. 89

LA HCL NR. 57/30.09.2019

PLAN DE AMPLASAMENT SI DELIMITARE A CORPULUI DE PROPRIETATE

SCARA 1:5000

Judetul VASLUI

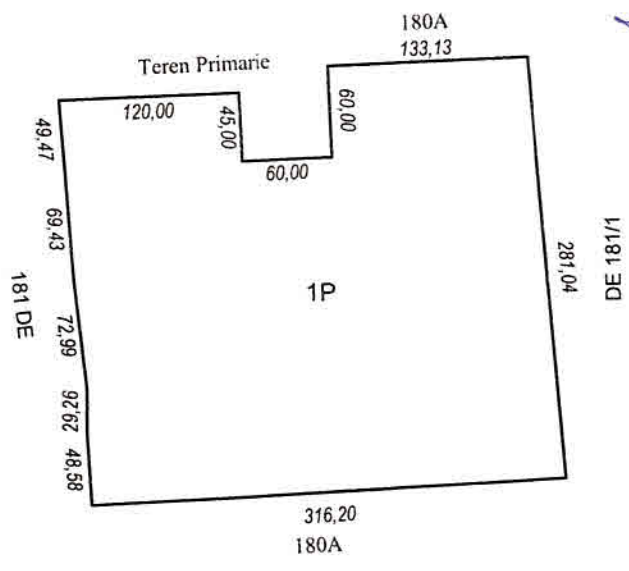
Unitatea adm. teritoriala Lunca Banului

Adresa: extrav. Lunca Banului, T9 , P180/1

Numele proprietarului:
CL LUNCA-BANULUI



Sova Iulian



S1P(pasune) = 83395 mp
 Supraf teren total = 83395 mp

25.09.2019

Intocmit,
Ing. Sova Iulian



ANEXA 4.
LA HCL. NR. 7/30.09.2019

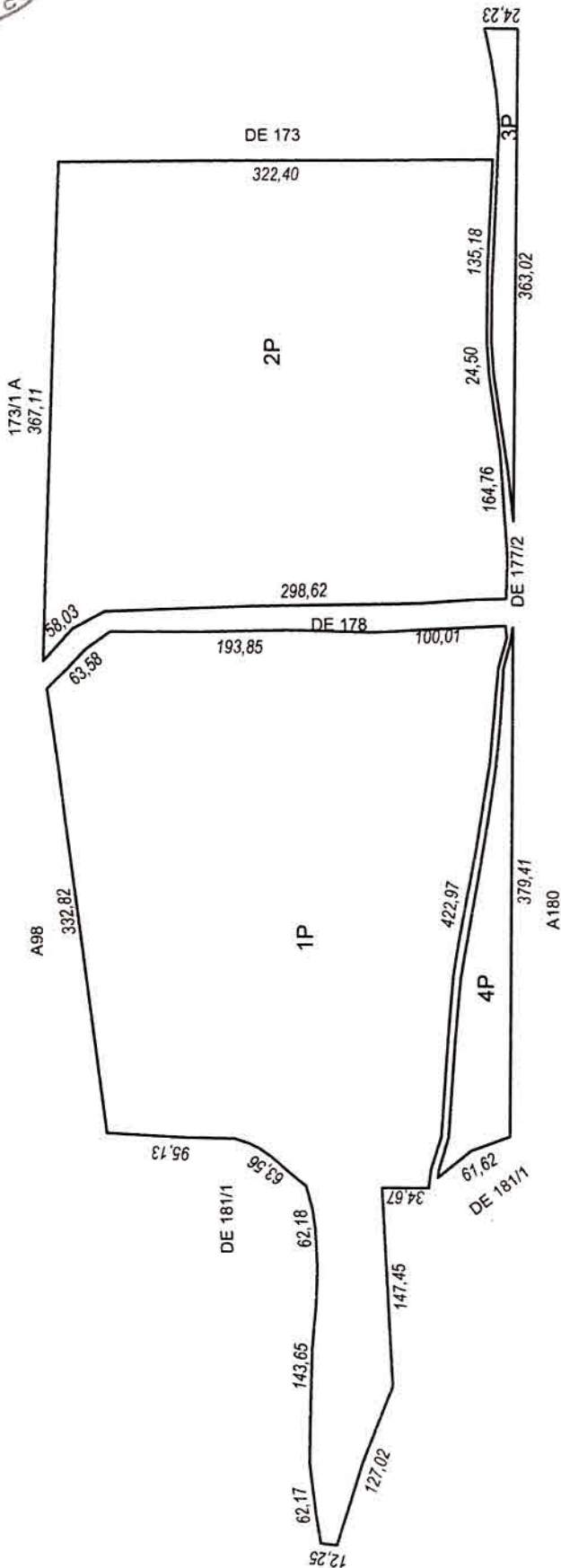
PLAN DE AMPLASAMENT SI DELIMITARE A CORPULUI DE PROPRIETATE
SCARA 1:5000

Judetul VASLUI

Unitatea adm. teritoriala Lunca Banului

Adresa: extrav. Lunca Banului, T9, P173/1, 175/1, 180/2, T 5, P 98/1

Numele proprietarului:
CL LUNCA-BANULUI



S1P(T 5, P 98/1) = 126966 mp
 S2P(T 9, P 173/1) = 108756 mp
 S3P(T 9, P 175/1) = 4936mp
 S4P(T 9, P 180/2) = 9996 mp
 Supraf teren total = 250654 mp

25.09.2019



CONFORM CU ORIGINALUL

LA HCL 57/30.09.2019

PLAN DE AMPLASAMENT SI DELIMITARE A CORPULUI DE PROPRIETATE

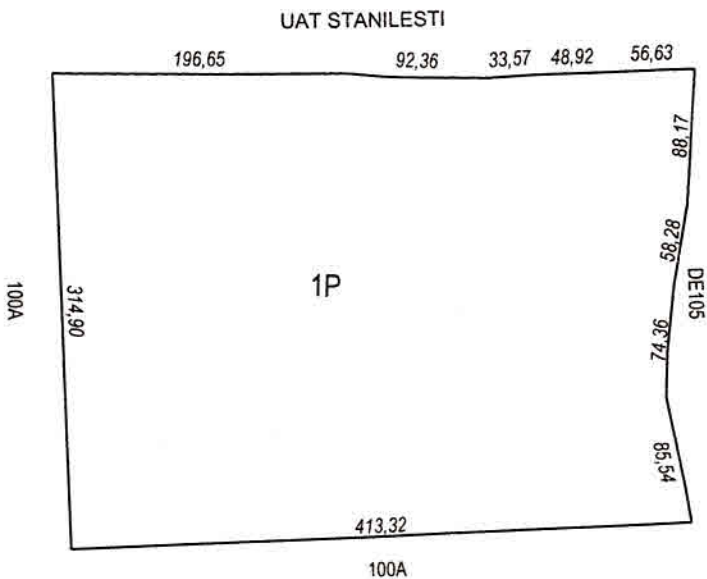
SCARA 1:5000

Judetul VASLUI

Unitatea adm. teritoriala Lunca Banului

Adresa: extrav. Lunca Banului, T5 , P100

Numele proprietarului:
CL LUNCA-BANULUI



S1P(pasune) = 126205 mp
 Supraf teren total = 126205 mp

25.09.2019

Intocmit,
Ing. Sova Iulian

